



## Bienvenue !

Passionné(e) de géomatique ?

Alors vous êtes au bon endroit !

Stratégies Spatiales est votre Newsletter incontournable pour vous tenir informé(e) des derniers projets réalisés par Géostratégies, mais aussi de actualité dans le monde de la géomatique.

Bonne lecture !



Equipe de rédaction

Fredy MBIANDA

Georges NANG



D'après une idée originale de

**GEOMATIC STRATEGY**

BP 5472 Yaoundé, CAMEROUN

Tél: +(237) 670.02.87.87

Site web: [www.geostrategies.net](http://www.geostrategies.net)

Mail: [infos@geostrategies.net](mailto:infos@geostrategies.net)

## ETUDE D'IMPACT ENVIRONNEMENTAL DU PROJET DE CONSTRUCTION D'UN COMPLEXE HOTELIER A DOUALA PAR LE GROUPE AZALAÏ HOTELS



## FORMATION DU PERSONNEL DU CENTRE DE RECHERCHE SUR LES FILARIOSES ET AUTRES MALADIES TROPICALES (CRFILMT) EN 2011 ET 2020





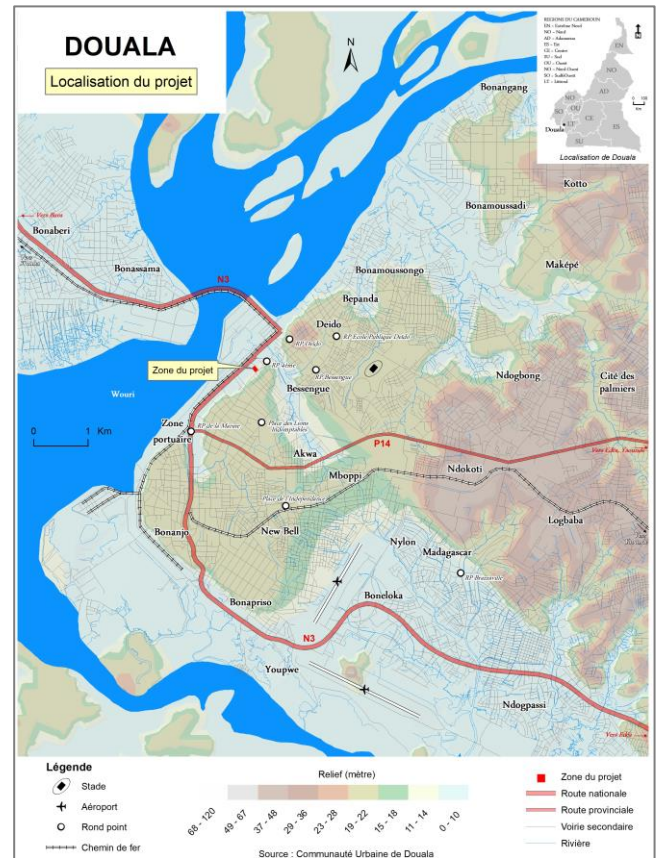
# PROJET A LA UNE

## ETUDE D'IMPACT ENVIRONNEMENTAL DU PROJET DE CONSTRUCTION D'UN COMPLEXE HOTELIER A DOUALA PAR LE GROUPE AZALAÏ HOTELS

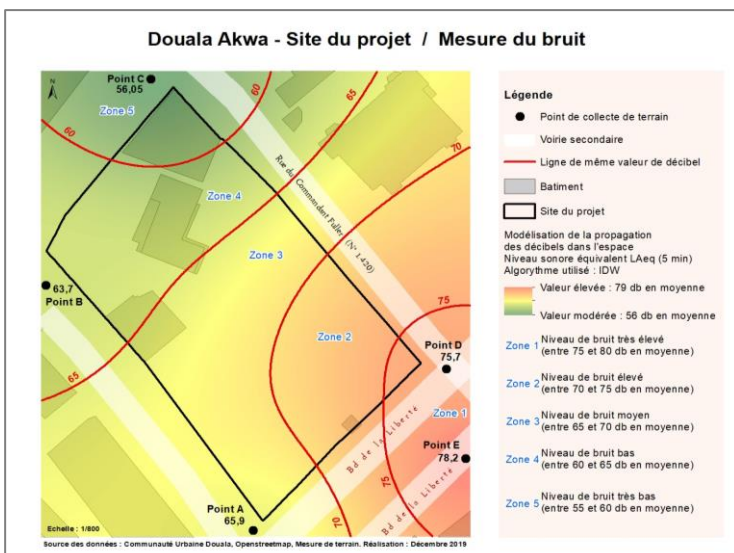
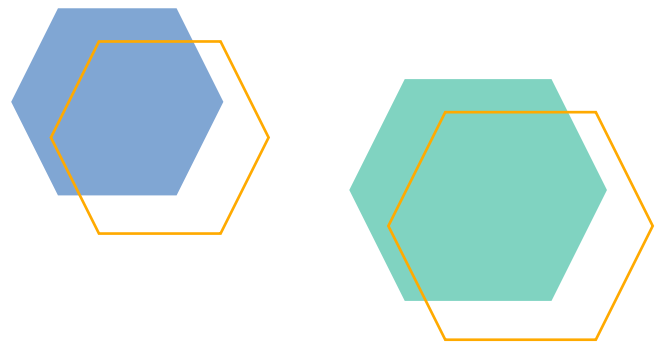
Le Groupe Azalaï Hotels est une entreprise de promotion hôtelière Ouest-africaine créée en 1994. À l'origine dénommée Société Malienne de Promotion Hôtelière (SMPH SA), elle prend la dénomination Azalaï Hotels en 2005. Son siège se trouve à Bamako au Mali.

Dans le cadre de son projet de construction d'un complexe hôtelier dans la ville de Douala au Cameroun, le groupe a commandé une Etude d'Impact Environnemental (EIE) à l'échelle cadastrale au Cabinet Dita Conseil. L'objectif de cette EIE est d'évaluer la qualité de l'emplacement de l'hôtel en :

- Répertorient l'ensemble des hôtels en proximité du site de construction ;
- Réalisant une carte du bruit afin d'évaluer l'intensité des nuisances sonores autour de l'hôtel ;
- Recensant l'ensemble des commerçants installés sur le site du projet à des fins de dédommagement.



Le cabinet Dita Conseil a à cet effet contacté Géostratégies pour la réalisation des différentes cartes relatives au projet. L'ensemble des cartes est disponible sur le site internet de Géostratégies : [www.geostrategies.net/cartes-strategiques](http://www.geostrategies.net/cartes-strategiques).



## RÉTRO - PROJET

### FORMATION DU PERSONNEL DU CENTRE DE RECHERCHE SUR LES FILARIOSES ET AUTRES MALADIES TROPICALES (CRFILMT) EN 2011 ET 2020

Le CRFiLMT est un centre qui effectue des recherches sanitaires, spécifiquement sur la filariose. Cette dernière est une maladie parasitaire causée par des vers filiformes encore appelés filaires. Ces parasites se transmettent à l'homme principalement par des piqûres de moustiques infectés (*source : OMS*).

Leur méthodologie de recherche consistait à prélever des échantillons de données auprès des populations dans différentes aires géographiques, et de les interpoler par les méthodes de krigeage ou Inverse distance weighted (IDW). Cela leur permettait d'obtenir un état des lieux de la distribution spatiale de la maladie. Afin de pouvoir progresser dans l'élabora-

tion de cartes géographiques et d'analyses spatiales dans le domaine sanitaire, Géostratégies a été sollicité pour réaliser une formation du personnel en Cartographie-SIG. A l'issue de la formation, les apprenants étaient capables de collecter les données, d'effectuer les interpolations et de cartographier les résultats obtenus.

Partenaire historique de Géostratégies depuis de nombreuses années sur le plan cartographique, le CRFiLMT envoie fréquemment certains de ses chercheurs au sein des formations professionnelles proposées par Géostratégies tout au long de l'année dans les diverses disciplines de la Géomatique.

